





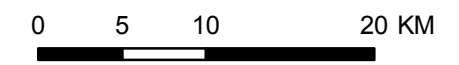


Figure 8
ZECs, pourvoiries et réserves
fauniques
UAF 034-52

-  Route nationale pavée
-  Route régionale pavée
-  Plans d'eau
-  Zone d'exploitation contrôlée
-  Limite de l'UAF 034-52
-  MRC

Échelle: 1: 450 000



Projection: MTM NAD 83 fuseau 7

Sources: Les données de contexte proviennent du SIEF

