





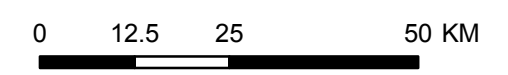


**Figure 1**  
**Localisation de l'unité**  
**d'aménagement forestier 034-52**

-  Autoroute
-  Route nationale pavée
-  Route régionale pavée
-  Plans d'eau

-  Limite de l'UAF 034-52
-  Communautés urbaines de Québec et de Montréal

Échelle: 1: 1 000 000



Projection: MTM NAD 83 fuseau 7

Sources: Les données de contexte proviennent du SIEF

