





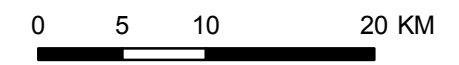


Figure 3
Concordance entre le territoire de
l'unité d'aménagement forestier
034-52 et les aires communes

-  Route nationale pavée
-  Route régionale pavée
-  Plans d'eau

-  Aire commune 034-03
-  Aire commune 051-01
-  MRC

Échelle: 1: 450 000



Projection: MTM NAD 83 fuseau 7

Sources: Les données de contexte proviennent du SIEF

